



Comune di ROSÀ

-Provincia di Vicenza-

Delimitazione Tronchi Stradali Centri Abitati

Art. 4 D.L. 30.04.92 n° 285 n.c.d.s.

INTERO TERRITORIO COMUNALE

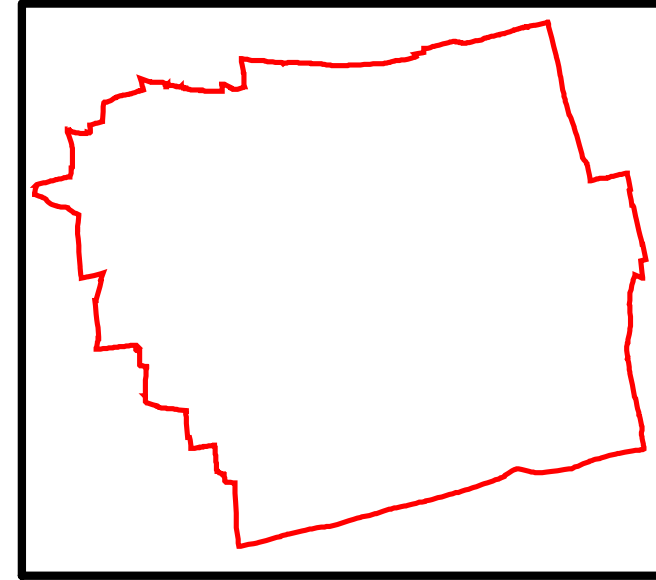
Tav. 1

scala 1:10000

Il Sindaco:
Dott.ssa Elena Mezzalana

Il Segretario:
Dott. Mirko Bertolo


Il Responsabile U.T.C.:
Geom. Celotto Luca




Area Urbanistica ed Edilizia Privata:
Il Progettista Mirko Arch. CAMPAGNOLO

Elaborazione dati e realizzazione grafica:
PACILLO p.l. Vito Giovanni - Ufficio Informatica - Comune di Rosà (VI)
Piazza Della Serenissima, 1 - 36027 Rosà (VI)
tel.: 0424.584.111 - fax: 0424.584.185
email: info@comune.rosa.vi.it - url: www.comune.rosa.vi.it

Legenda

 Strada o tronco stradale in centro abitato approvato con D.G.C. n° 236 del 18.10.2024

 Limite tronco stradale in centro abitato

 Confine Comunale

